


# Miejski System Informacji Przestrzennej






















17.11.2024, 15:58:08

**PROPOZYCJA LOKALIZACJI WYBIEGU DLA PSÓW REJON UL. ŚLICZNA  
ZŁOŻONA Z 3 DZIAŁEK - DZIAŁKA MIEJSKA 427/10 + CZĘŚĆ DZIAŁKI  
SM UGOREK 750/1 + FRAGMENT DZIAŁKI WSPÓŁWŁASNOŚĆ 750/3  
ŁĄCZNA POWIERZCHNIA 1.154,36 M<sup>2</sup>**



## Struktura własności

### Struktura własności

-  GK - Gmina Kraków
-  GK - oddane we władanie
-  GK - współwłasność
-  GK - użytkowanie wieczyste
-  SP - Skarb Państwa
-  SP - oddane we władanie
-  SP - współwłasność
-  SP - użytkowanie wieczyste
-  SP - nieuregulowany stan
-  PG - Powiat grodzki
-  PG - oddane we władanie
-  PG - współwłasność
-  PG - użytkowanie wieczyste
-  PZ - Powiat ziemski
-  WM - Województwo Małopolskie
-  FP - Osoby fizyczne i prawne
-  OP - Osoby prawne
-  OF - Osoby fizyczne
-  Grupa własności nieprzypisana

## Zagospodarowanie terenu

◇ Podpora związana z budynkiem

▣ Taras

▣ Weranda lub ganek

▣ Wiatrołap

□ Schody

□ Rampa

□ Wjazd do podziemia

□ Podjazd dla osób niepełnosprawnych

□ Blok - kondygnacje nadziemne

▣ Blok - kondygnacje podziemne

▣ Blok - nawis

▣ Blok - łącznik

▣ Blok - przejazd przez budynek

□ Blok - inny rodzaj bloku

▣ Budynek

▣ Budynek w budowni

┆ Figura, krzyż

j Fontanna

┆ Pomnik

+ Inna budowla

▣ Podpora

= Ściana oporowa

— Inna budowla

□ Chłodnia kominowa

■ Komin przemysłowy

□ Wieża widokowa

□ Zbiornik lub silos

▣ Wiata

□ Śmietnik

□ Fontanna

□ Pomnik

▣ Ruina zabytkowa

□ Ściana oporowa

□ Podpora

□ Inna budowla

▣ Ogrodzenie trwałe - linie

□ Rów przydrożny - poligon

□ Schody w ciągu komunikacyjnym

□ Most

- - Przepust - linie

▣ Przepust - poligon

□ Wiadukt

□ Estakada

▣ Bariera ochronna

▣ Ekran akustyczny

— Tor

□ Peron

□ Rampa

▣ Kolej linowa

— Inny obiekt komunikacyjny - linie

□ Inny obiekt komunikacyjny - poligon

F Drzewo iglaste

H Drzewo liściaste

· Inny obiekt zagospodarowania terenu - obiekt

— Inny obiekt zagospodarowania terenu - linia

▣ Teren zalesiony

▣ Zadrzewienie, zakrzewienie

▣ Cmentarz

▣ Trawnik

▣ Inny obiekt zagospodarowania terenu - poligon

▣ Inny obiekt sportowy

□ Basen odkryty

▣ Plac gier i zabaw

▣ Plac sportowy

· Inny obiekt związany z wodą - obiekt

— Inny obiekt związany z wodą - linia

□ Inny obiekt związany z wodą - poligon

= Rów melioracyjny - linia

□ Pomost lub moło

□ Ostroga

□ Zapora

□ Śluza

□ Jaz

## Podział administracyjny

Dzielnice administracyjne

## Pozwolenia i decyzje architektoniczne

Pozwolenia bud. wydane w bieżącym roku

Pozwolenia bud. wydane w poprzednim roku

Decyzje WZ wydane w bieżącym roku

Decyzje WZ wydane w poprzednim roku

## Ewidencja gruntów i budynków

Numery adresowe

Działki

## Budynki

budynki biurowe

budynki produkcyjne usługowe i gospodarcze dla rolnictwa

budynki handlowo-usługowe

pozostałe budynki niemieszkalne

budynki oświaty nauki i kultury oraz sportowe

budynki mieszkalne

budynki przemysłowe

zbiorniki silosy i budynki magazynowe

budynki transportu i łączności

budynki szpitali i inne budynki opieki zdrowotnej

nieokreślone

pozostałe

## Budynki

budynki niemieszkalne

budynki handlowo-usługowe

budynki mieszkalne

budynki produkcyjne, usługowe i gospodarcze

budynki transportu i łączności

zbiorniki, silosy i budynki magazynowe

nieokreślone

pozostałe

Budynki w budowie